



Bacias Hidrográficas

TOM SARDENBERG **6ºano**

LUANA CARMO

GABRIELA FREITAS

MIGUEL KALASSA

Mas o que são **Bacias Hidrográficas**?

A Bacia Hidrográfica, também pode ser chamada de Bacia de Drenagem; quando chove a água escorre até a rede de drenagem, depois ela vai se formando em rios, córregos e ribeirões.

A Bacia hidrográfica é feita por um rio e seus afluentes e é importante destacar o seu relevo e sua hidrografia.



Bacia Hidrográfica Amazônica



Bacias hidrográficas brasileiras

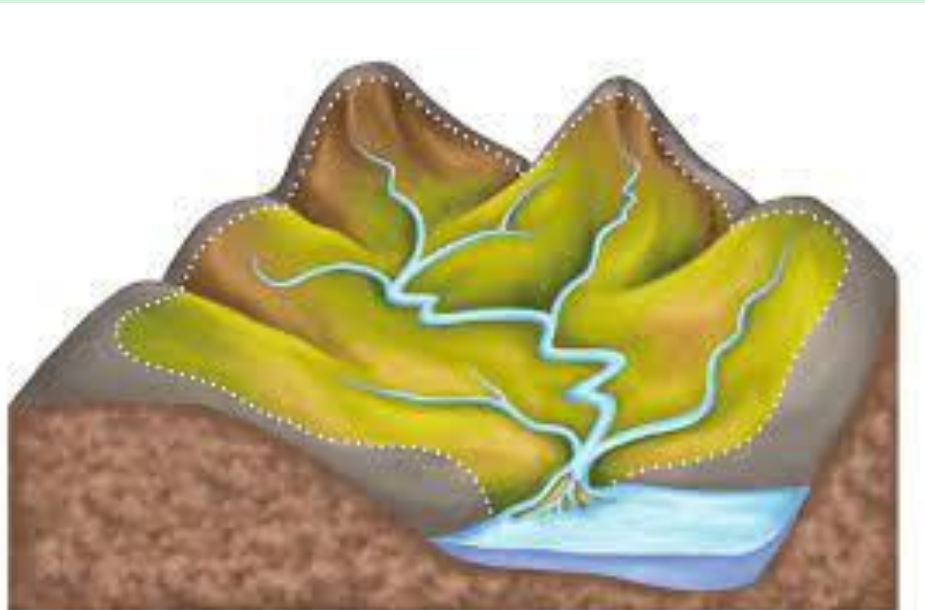
Existem várias bacias no Brasil como: A Amazônica, Tocantins-Araguaia, bacia Atlântico Nordeste Ocidental, bacia de Parnaíba, bacia Atlântico Nordeste Oriental, bacia de São Francisco, bacia do Atlântico Leste, Bacia Atlântico Sudeste, bacia Atlântico Sul, bacia do Uruguai, bacia do Paraná, bacia do Paraguai.

As maiores bacias hidrográficas são as de: Tocantins, Amazônica, a de São Francisco, a do Paraguai e a Bacia Platina que é formada pelas bacias de Uruguai e Paraguai.

Curiosidade: A maior bacia hidrográfica é a Amazônica com mais de sete mil metros de extensão com o volume da água de 210.000 metros cúbicos.

Imagens Bacias Hidrográficas

Croqui de uma Bacia
Hidrográfica.



Bacia de São Francisco



Bacia do Paraná



Bacia Amazônica



O que é relevo, afluente e subafluentes?

Afluente: É um caminho d'água que desagua em rios.

Exemplo: O Rio Madeirinha é um afluente do Rio Amazonas.

Subafluente: É um afluente que desagua em outro afluente.

Exemplo: O Rio Tupana desagua no Rio Madeirinha, que desagua no Rio Amazonas.

Relevo: É o conjunto de formação rochosa da superfície do planeta, por onde os rios correm, formando a bacia, junto com afluentes e subafluentes.





www.matematita.it

Hierarquia Fluvial

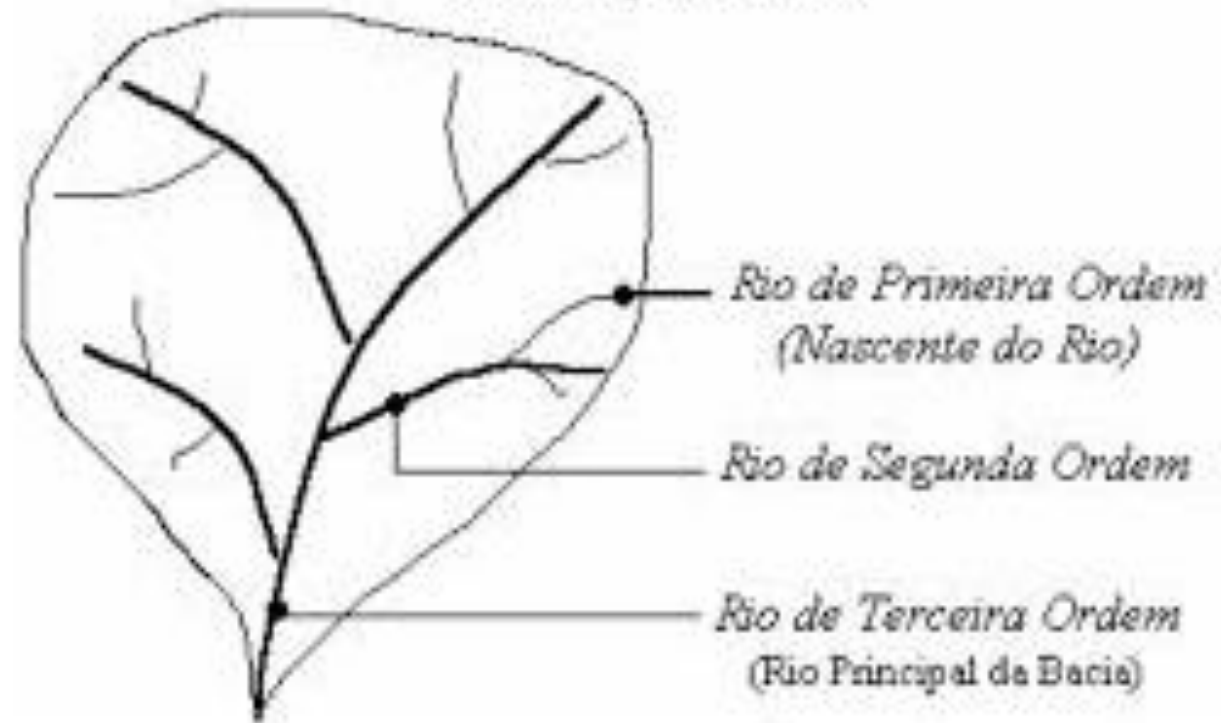


Fig.1 *Análise da Hierarquia Fluvial*

Apresentação da Bacia Hidrográfica.

A partir do slide anterior
diga onde fica:
o rio principal,
seus afluentes e subafluentes.



Resposta:



Afluente

Subafluentes

Rio principal



Hierarquia Fluvial

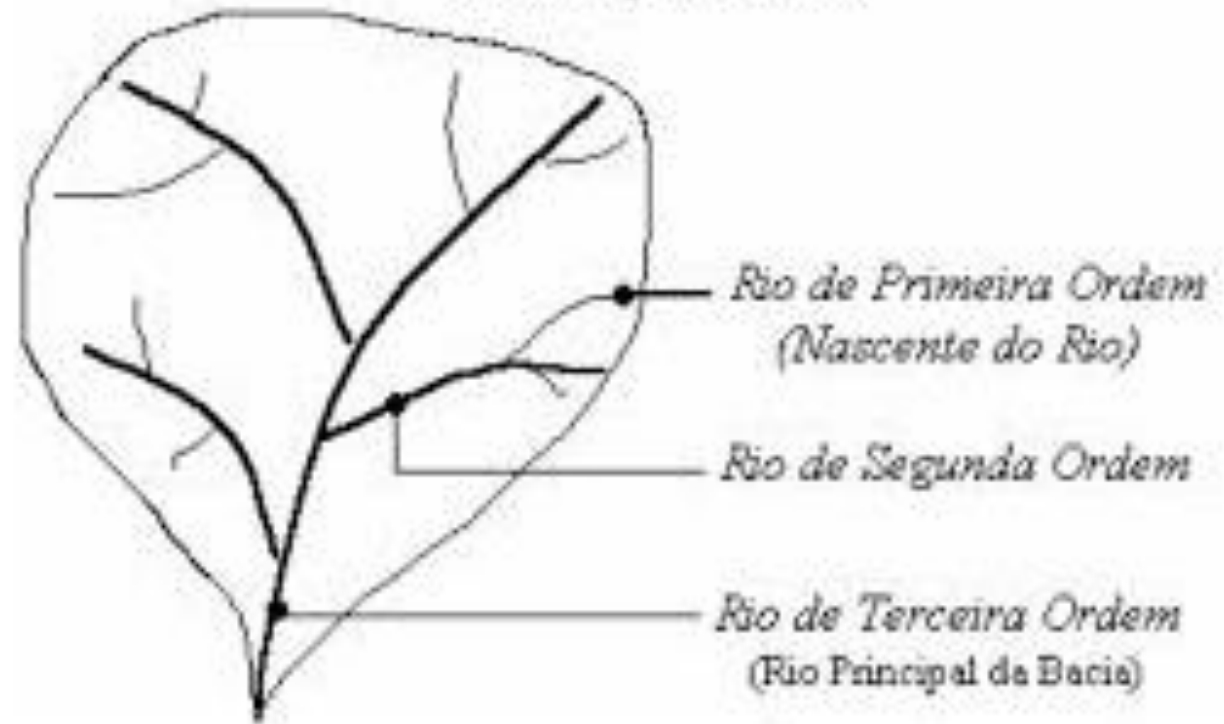



Fig.1 *Análise da Hierarquia Fluvial*

Revisão da Bacia Hidrográfica

Experimentos



Fontes

- ❖ <https://www.todamateria.com.br/bacia-hidrografica/>
- ❖ Livro de Geografia.
- ❖ [Bacia Hidrográfica - Toda Matéria \(todamateria.com.br\)](https://www.todamateria.com.br/bacia-hidrografica/)